



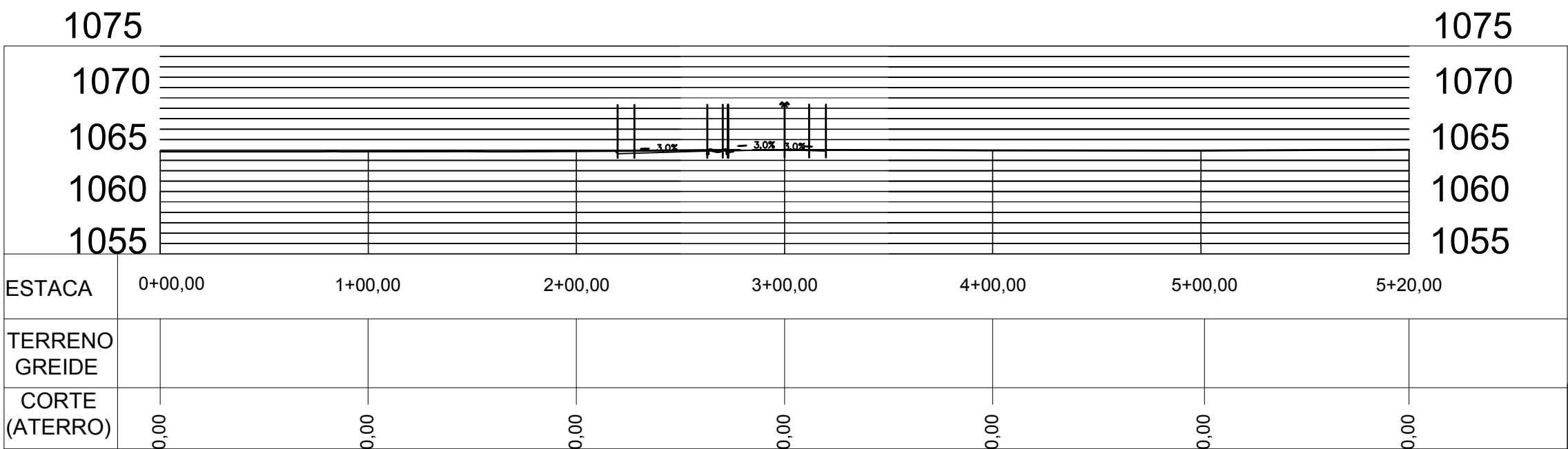
EIXO 37
Escala Horizontal: 1:500
Escala Vertical: 1:500



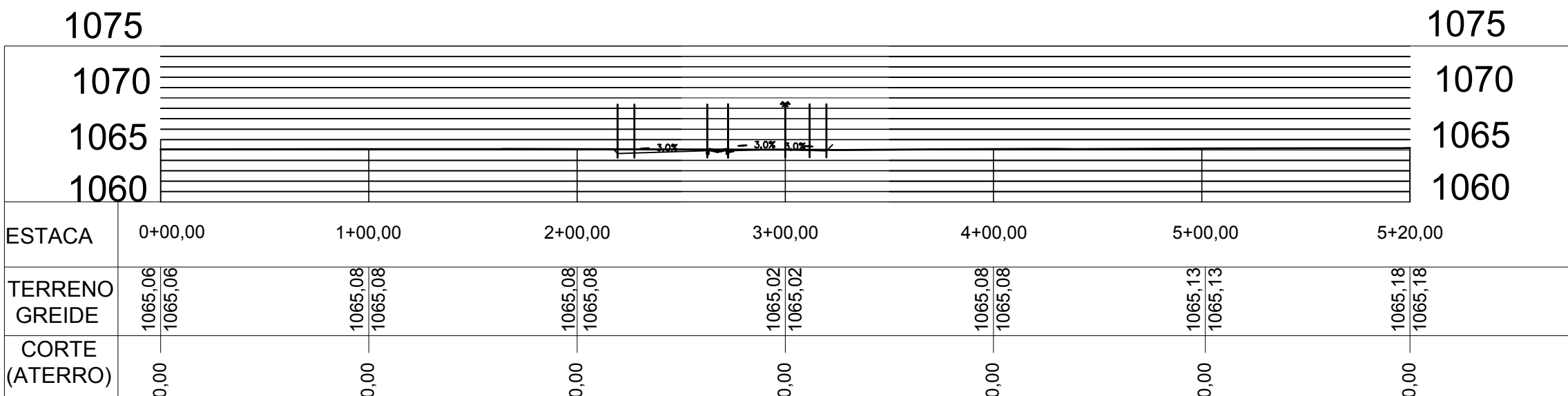
EIXO 38
Escala Horizontal: 1:500
Escala Vertical: 1:500



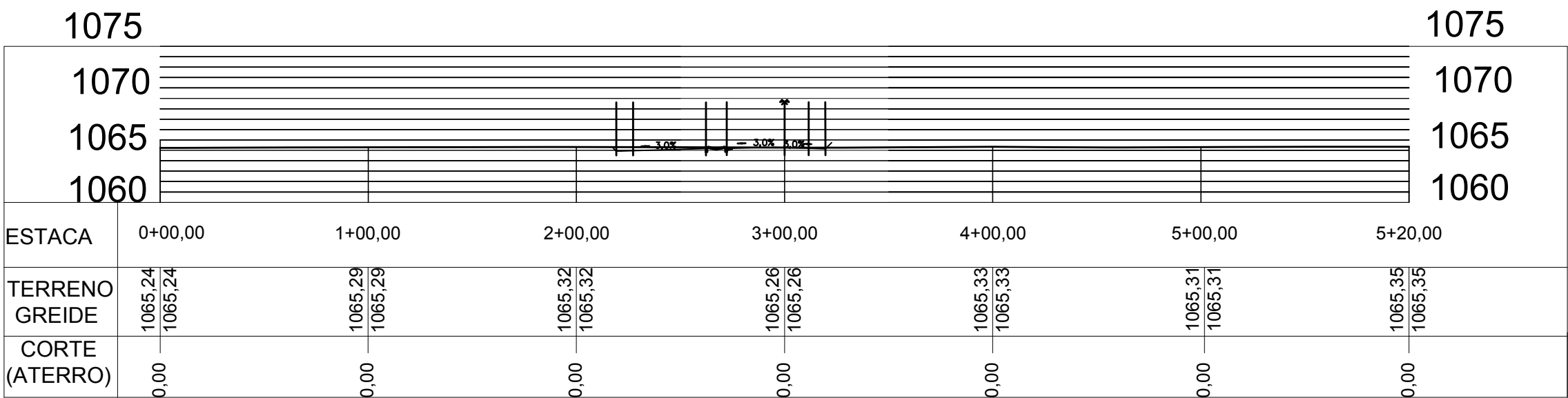
EIXO 39
Escala Horizontal: 1:500
Escala Vertical: 1:500



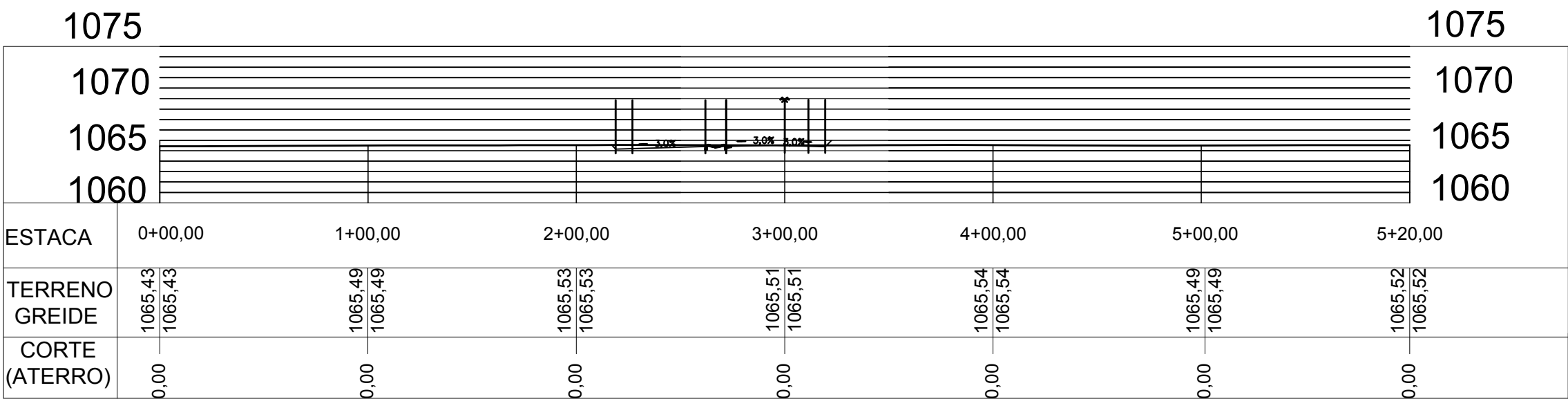
EIXO 40
Escala Horizontal: 1:500
Escala Vertical: 1:500

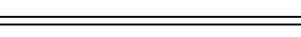


EIXO 41
Escala Horizontal: 1:500
Escala Vertical: 1:500



EIXO 42
Escala Horizontal: 1:500
Escala Vertical: 1:500



REVISÕES				LEGENDA	ESPECIFICAÇÕES COMPLEMENTARES	ACESSO CENTRO DE CONVENÇÕES - UNIPAM																							
Nº	DESCRIÇÃO	DATA	ASSINATURA		<p>OBSERVAÇÕES:</p> <p>01. O GREIDE DE TERRAPLENAGEM REFERE-SE AO NÍVEL DA TERRAPLENAGEM.</p> <p>02. AS MEDIDAS ESTÃO NAS UNIDADES MÉTRICAS EXCETO ONDE INDICADA.</p>	PROP. CENTRO UNIVERSITÁRIO DE PATOS DE MINAS -UNIPAM		PROJETO DE DUPLICAÇÃO E ACESSO EM ESTRADAS VICINAIS NO MUNICÍPIO DE PATOS DE MINAS – MG TRECHO: SUMARÉ – PMS 010						CARIMBO PREFEITURA:															
						PROJETO STELLA MARA SILVA RODRIGUES - CREA 45264/D-MG		SEÇÕES TRANSVERSAIS		LOCAL		RODOVIA: LIGAÇÃO																	
										TRECHO: KM 0+000 AO KM 1+400																			
						ÁREA TERR		ÁREA ACRESCEER		ÁREA OCUP		ÁREA TOTAL		ESCALA		1:1000		DATA		nov/2017				PROJETO		ARQUIVO		FOLHA	
						m ²		m ²		m ²		m ²												PROJETO TERRAPLENAGEM				07/12	